

INFORME COMUNIDAD AUTÓNOMA DE ANDALUCÍA DE AHOGAMIENTOS 2015 (Actualización desde 1 enero a 31 de diciembre de 2015)

EN TOTAL 68 AHOGADOS

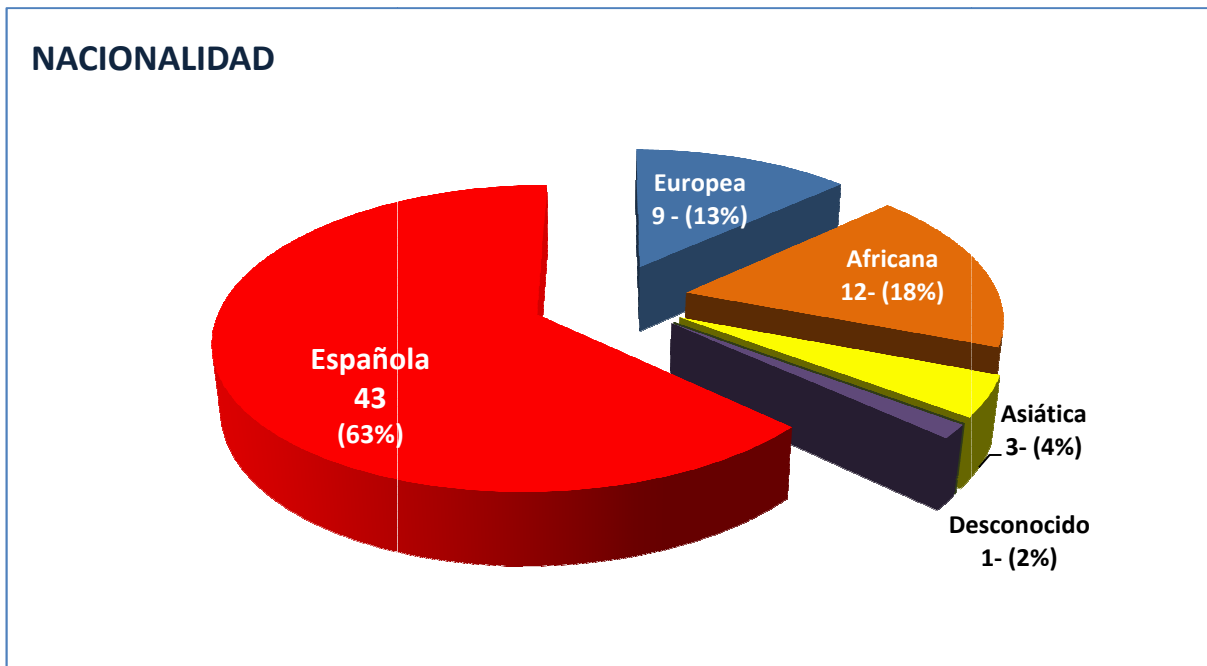


Figura 1. Número y porcentaje de ahogados en Andalucía entre el 1 de enero y el 31 de diciembre del año 2015 en función de la nacionalidad del sujeto.

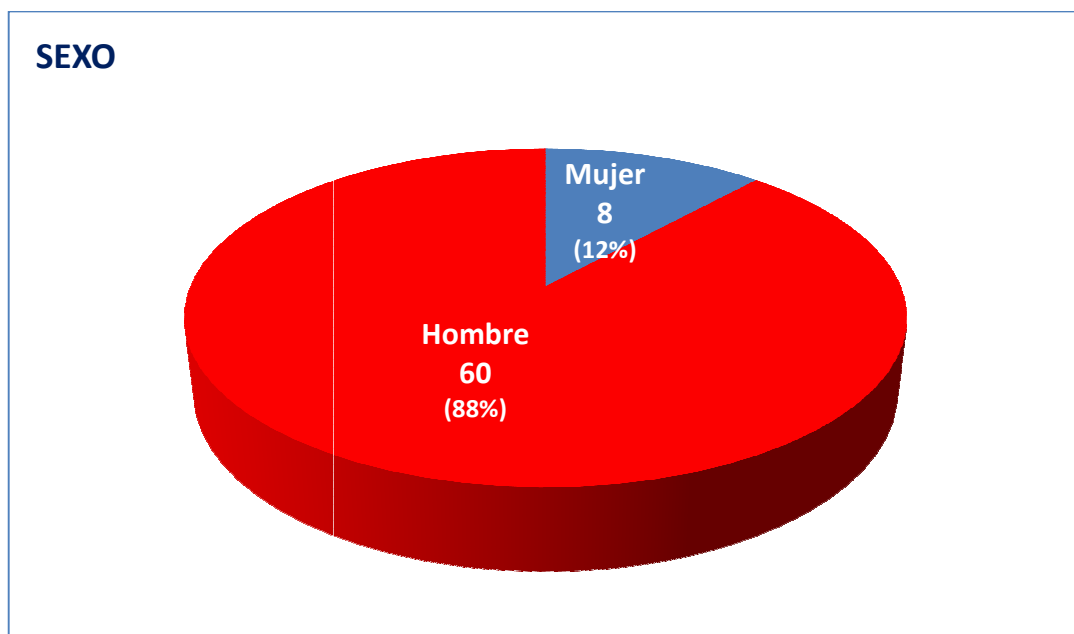


Figura 2. Número y porcentaje de ahogados en Andalucía entre el 1 de enero y el 31 de diciembre del año 2015 en función del sexo del sujeto.

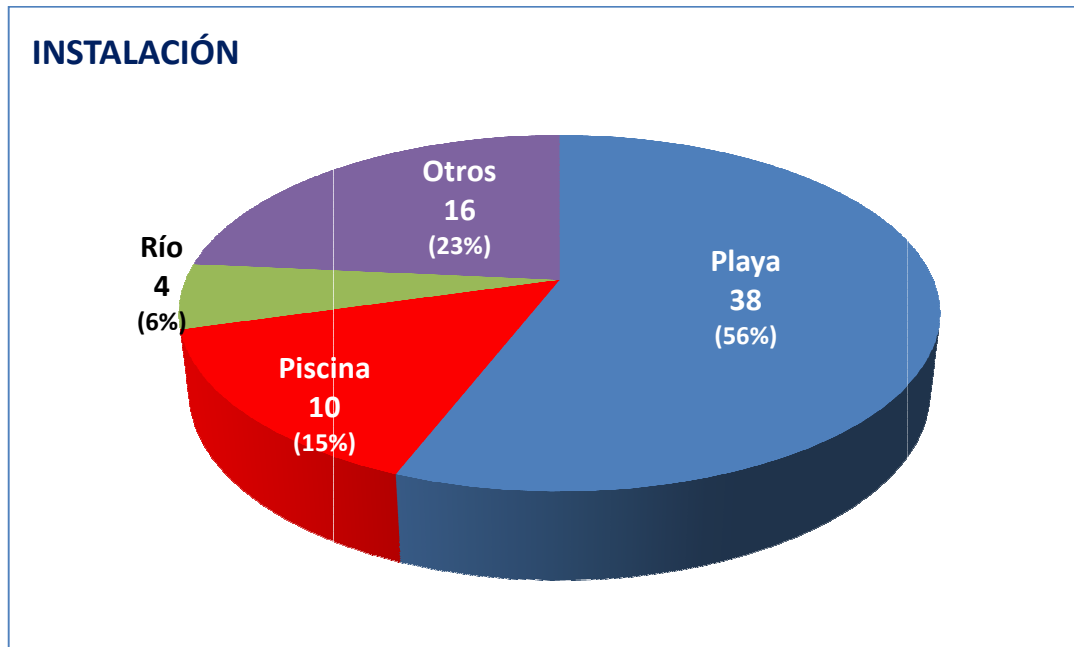


Figura 3. Número y porcentaje de ahogados en Andalucía entre el 1 de enero y el 31 de diciembre del año 2015 en función de la instalación o zona donde se produjo el incidente.

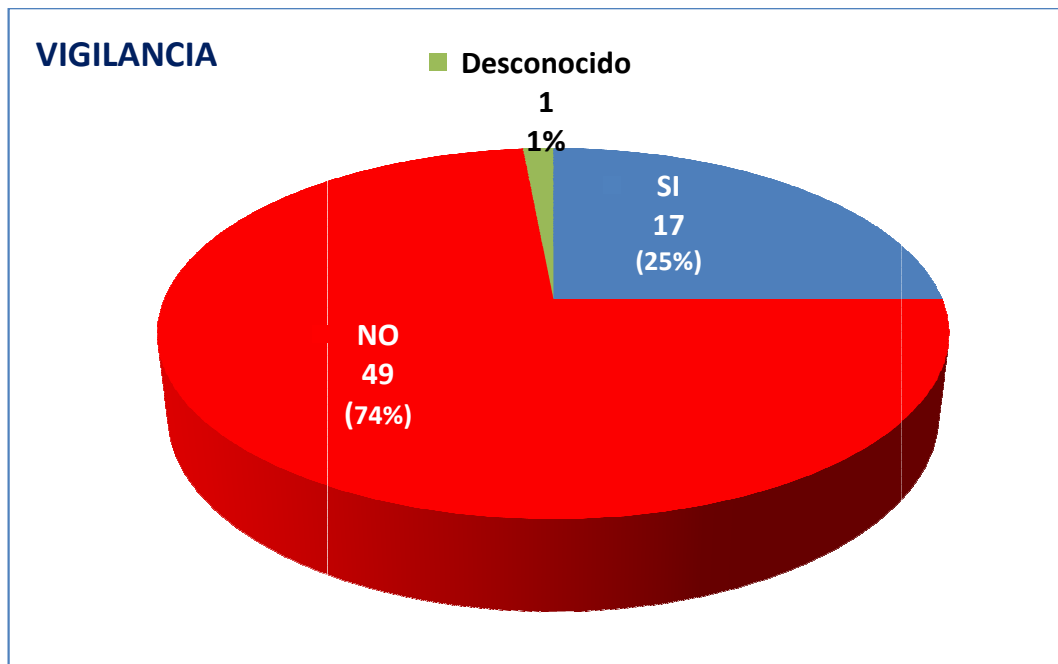


Figura 4. Número y porcentaje de ahogados en Andalucía entre el 1 de enero y el 31 de diciembre del año 2015 en función de si existía o no servicio de socorristas en el momento del incidente.

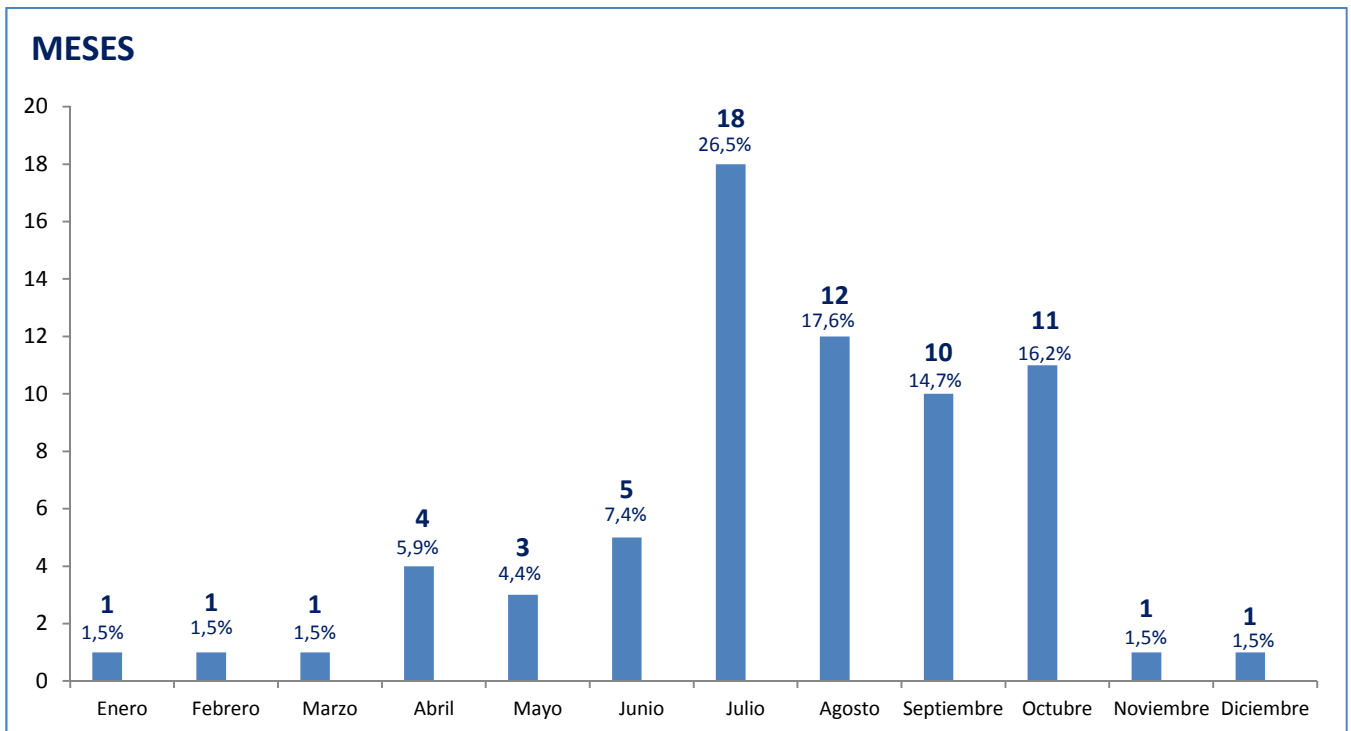


Figura 5. Número y porcentaje de ahogados en Andalucía entre el 1 de enero y el 31 de diciembre del año 2015 en función del mes en que se produjo el incidente.

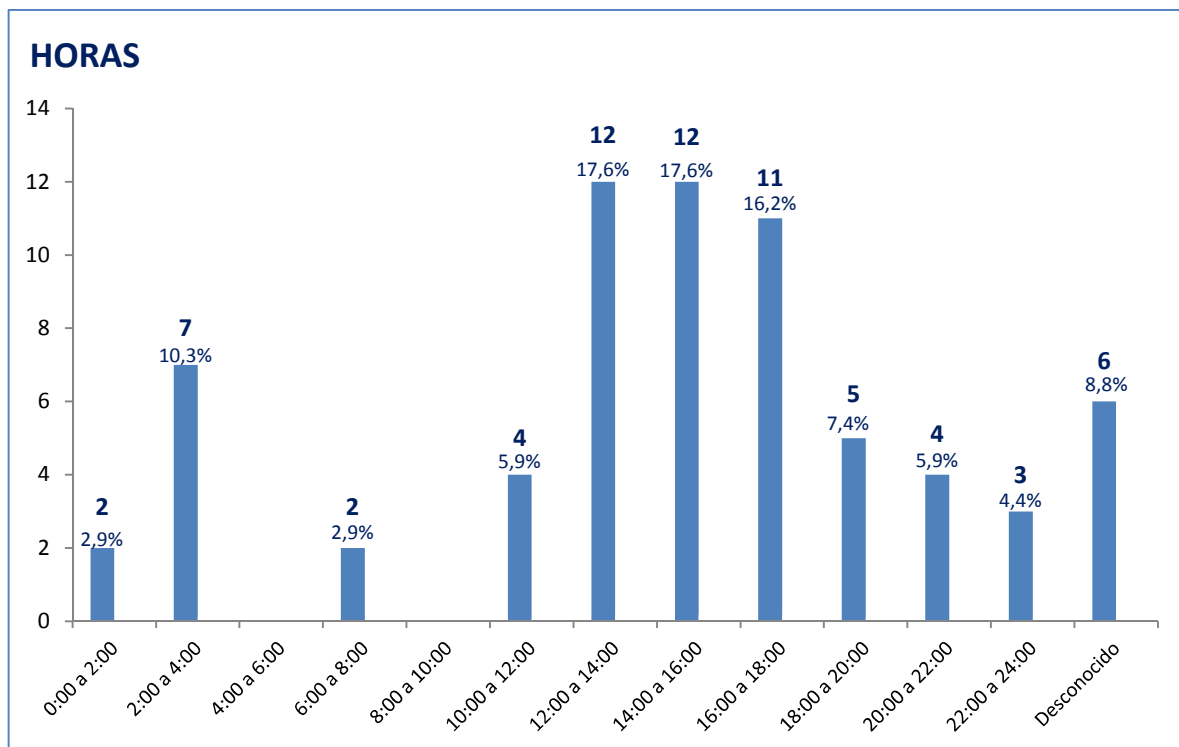


Figura 6. Número y porcentaje de ahogados en Andalucía entre el 1 de enero y el 31 de diciembre del año 2015 en función de la hora en que se produjo el incidente.

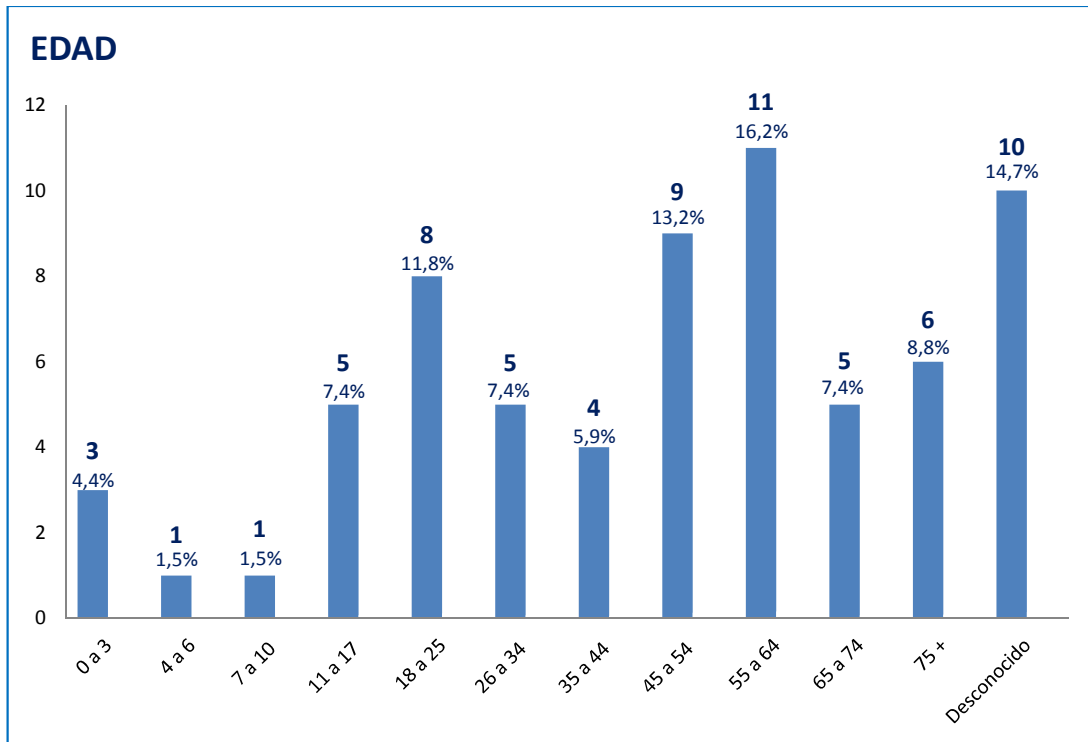


Figura 7. Número y porcentaje de ahogados en Andalucía entre el 1 de enero y el 31 de diciembre del año 2015 en función de edad del sujeto.

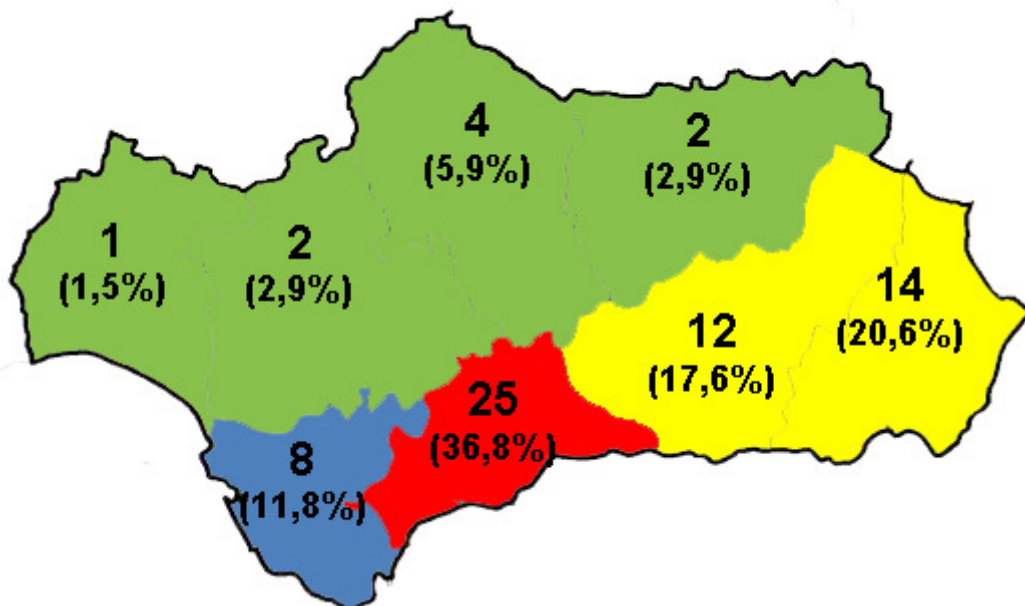
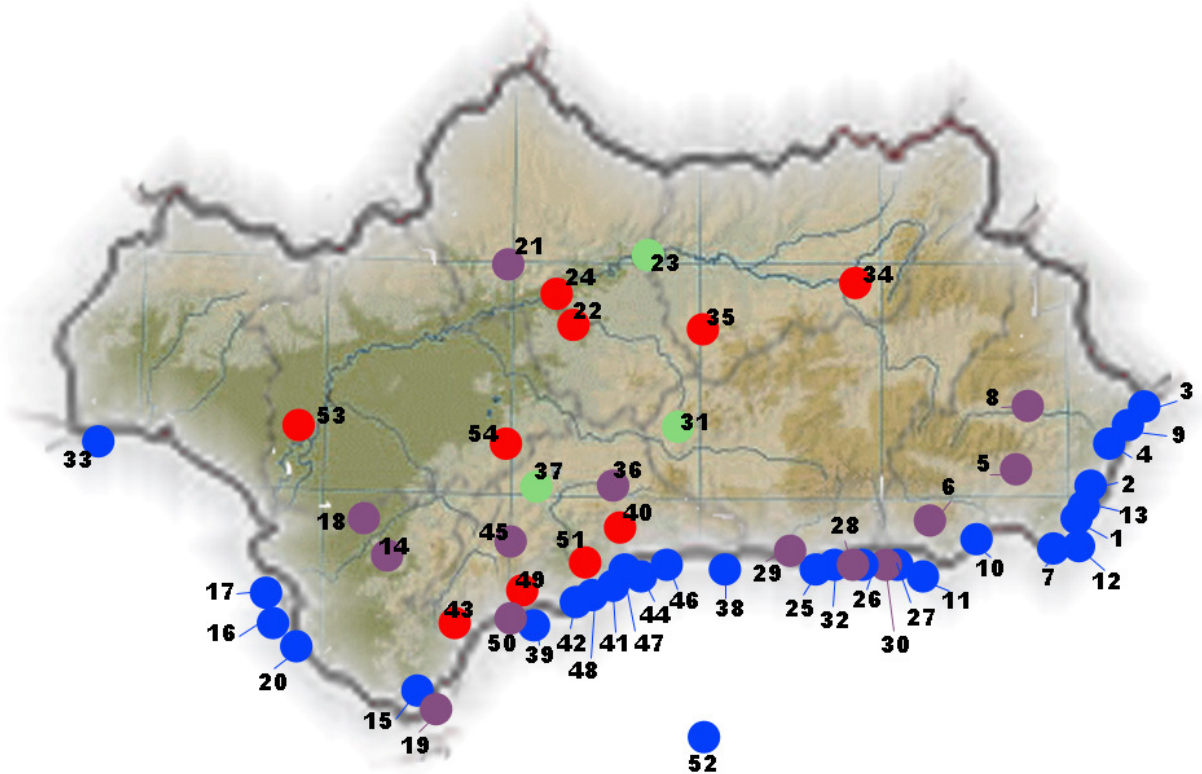


Figura 8. Número y porcentaje de ahogados en Andalucía entre el 1 de enero y el 31 de diciembre del año 2015 en función de la provincia en la que tuvo lugar el incidente.



ALMERÍA

1. Cala de los Toros (Níjar)
2. Cala del Plomo (Níjar)
3. Playa de San Juan de los Terreros (Pulpí)
4. Playa de El Algarrobico (Carboneras)
5. Balsa (Níjar)
6. Balsa de riego (El Ejido)
7. Playa del Mónsul (Níjar)
8. Pantano (Cuevas de Almanzora)
9. Playa Venta del Bancal (Mojacar)
10. Playa El Zarpillo (Almería)
11. Playa de Guardias Viejas (El Ejido)
12. Playa de La Calilla (Níjar)
13. Playa de Las Negras (Níjar)

CÁDIZ

14. Lago (Arcos de la Frontera)
15. Playa de El Rinconcillo (Algeciras)
16. Playa de Cortadura (Cádiz)
17. 2 - Playa Puerto de Santa María (Cádiz)
18. Pantano (Bornos)
19. Puerto (Algeciras)
20. Playa de la Barrosa (Chiclana de la Frontera)

CÓRDOBA

21. Charca de la Vega (Obejo)
22. Parque acuático Aquasierra (Villafranca)
23. Río Guadalquivir (Montoro)
24. Piscina privada (Córdoba)

GRANADA

25. Playa de Cerro Gordo (Almuñécar)
26. Playa de Poniente (Motril)
27. Playa de Calahonda (Calahonda)
28. 2 - Puerto de la Costa de Motril (Motril)
29. 3 - Riada (Albuñol)
30. Riada (Rijana)
31. 2 - Río Genil (Huétor Tájar)
32. Playa de la Caletilla (Almuñécar)

HUELVA

33. Playa de la Antilla (Lepe)

JAÉN

34. Piscina municipal (Salobreja)
35. Piscina municipal (Torredelcampo)

MÁLAGA

36. Balsa de riego (Los Montes de Málaga)
37. Río Guadiaro (Gaucín)
38. Playa de La Torrecilla (Nerja)
39. 3 - Playa de la Venus (Marbella)
40. Piscina privada (Vélez)
41. Playa La Morera (Benalmádena)
42. Playa La Cepa (Fuengirola)
43. Piscina privada (Estepona)
44. Playa de Rincón de la Victoria (Málaga)
45. Pantano del Chorro (Ardales)
46. Playa de las Acacias (Pedregalejo)
47. Playa de El Dedo (El Palo)
48. Playa de Los Boliches (Fuengirola)
49. Piscina particular (Mijas)
50. Puerto pesquero (Marbella)
51. Piscina privada (Torremolinos)
52. 7 - Costa de Málaga (Málaga)

SEVILLA

53. Piscina particular (Palomares del Río)
54. Piscina municipal (Gilena)

Figura 9. Localización de ahogados en Andalucía entre el 1 de enero y el 31 de diciembre del año 2015 en función de la provincia y la instalación en la que tuvo lugar el incidente.